



Svendborg
Kommune

Møde i Det Grønne Råd

den 13. september 2023

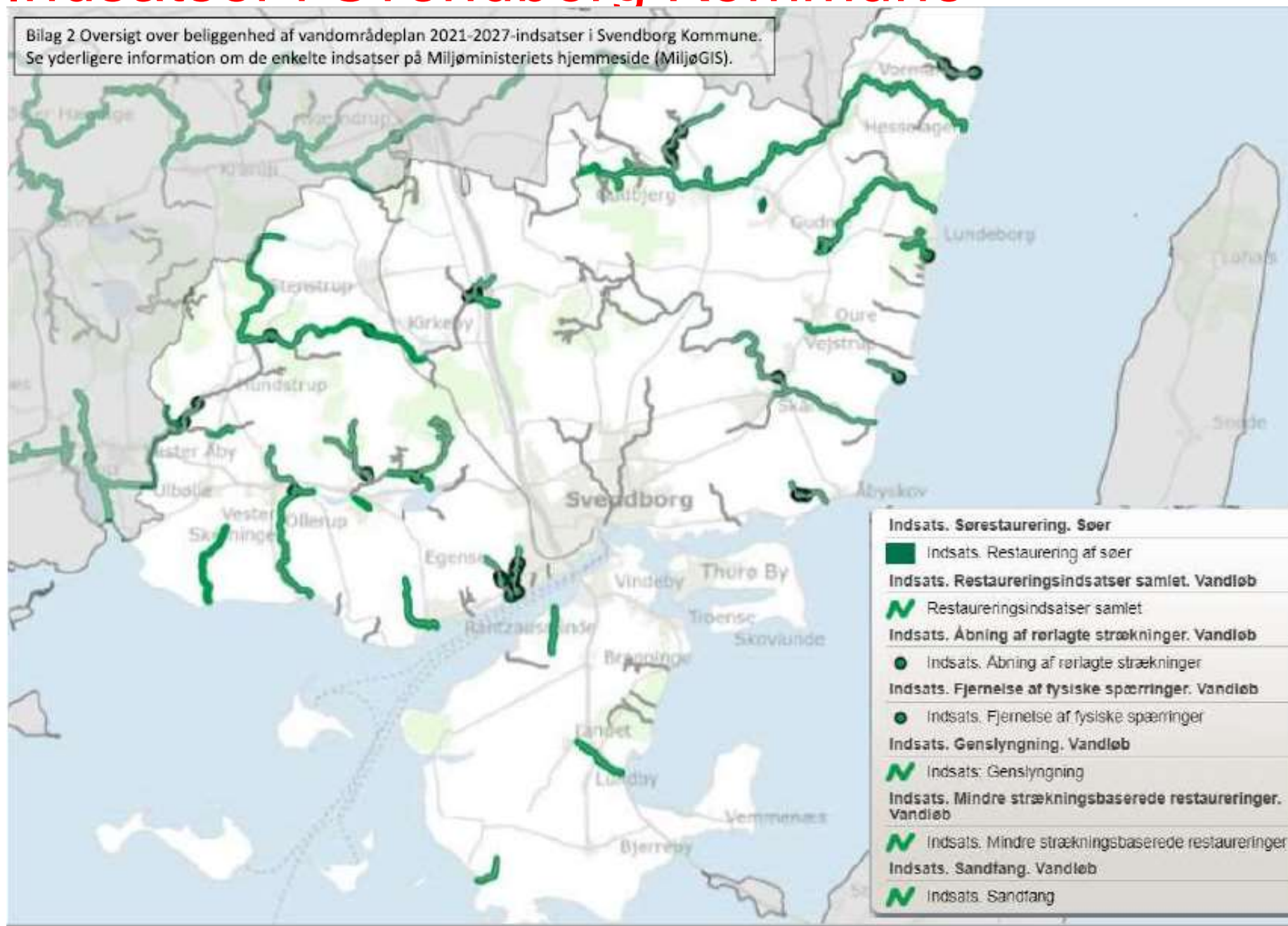
Vandområdeplan 2021-2027

Indsatser i Svendborg Kommune

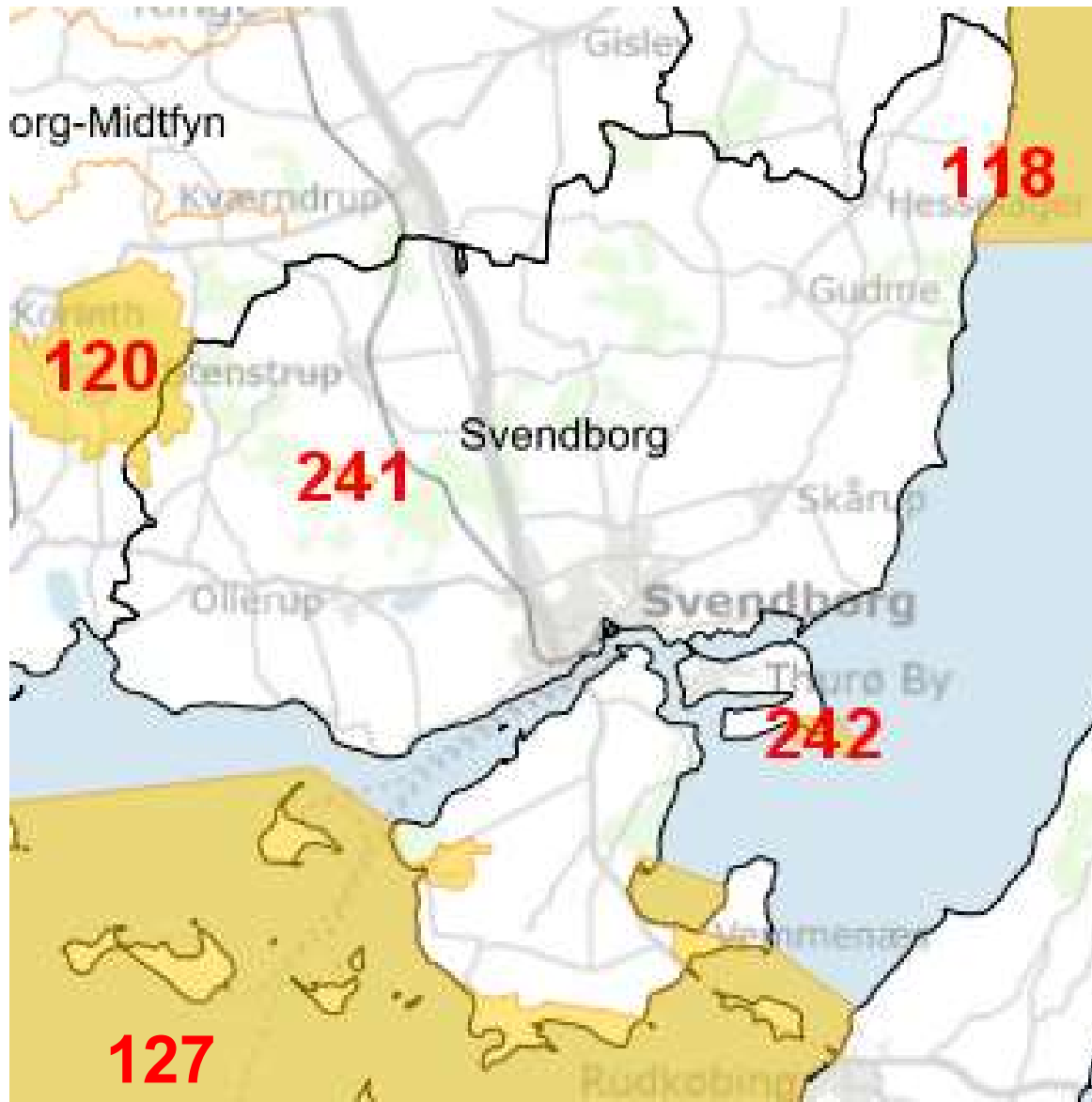


Svendborg
Kommune

Bilag 2 Oversigt over beliggenhed af vandområdeplan 2021-2027-indsatser i Svendborg Kommune.
Se yderligere information om de enkelte indsatser på Miljøministeriets hjemmeside (MiljøGIS).



Natura 2000-handleplaner i Svendborg Kommune



N118: Søer ved Tårup
og Klintholm

N120: Skove og søer
syd for
Brahetrolleborg

N127: Det sydfynske
Øhav

N241: Rødme
Svinehaver

N242: Thurø Rev

Natura 2000-handleplaner nye områdespecifikke indsatser



Svendborg
Kommune

- Generelt: afslutte projekter fra tidligere planperioder og vedligeholde tidligere indsatser (pleje, genrydning).
- N118 Klintholm: Bekæmpelse af invasive arter – langs kysten.
- N120 Brahetrolleborg: ingen indsatser i Svendborg Kommune.
- N127 Sydfynske Øhav: indsatser for arter af vadefugle og terner, kulstofholdige lavbundsjord søges udtaget, bekæmpelse af invasive arter, urørt skov kan være en mulighed.
- N241 Rødme Svinehaver: Generelle indsatser – Naturstyrelsen udarbejder plejeplan – resumé medtages i kommunal handleplan.
- N242 Thurø Rev: indeholder alene resumé af Naturstyrelsens plejeplan.

Kommissorium og forretningsorden



Svendborg
Kommune

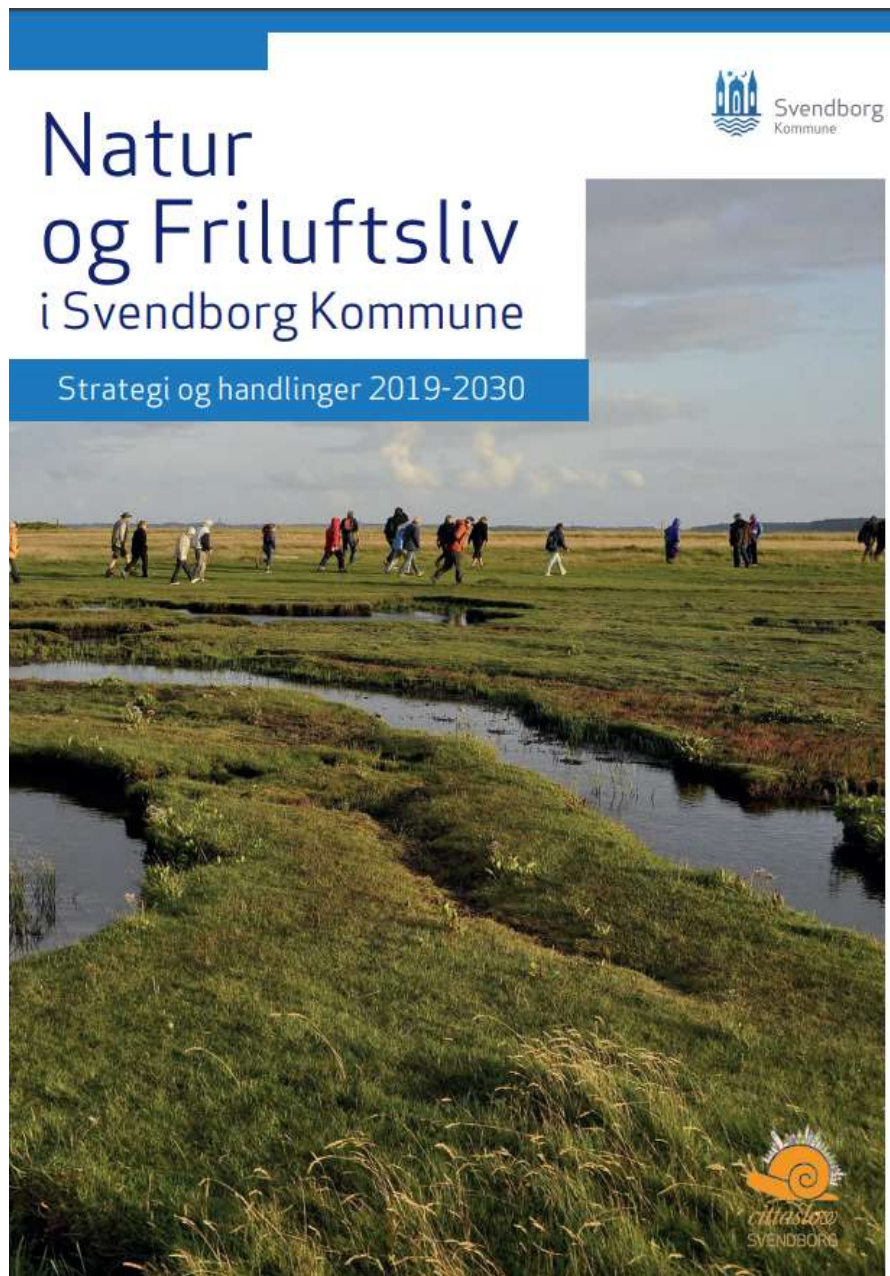
Formål:

Rådet skal være et rådgivende organ for kommunen og skal hovedsagelig beskæftige sig med emner inden for natur, miljø, friluftsliv, turisme og planlægning primært i det åbne land.

Rådet er et forum, som skal anvendes til dialog og debat om beskyttelsen, benyttelsen og udviklingen af kommunens natur og miljø og til spørgsmål, der i øvrigt falder inden for Rådets Kommissorium.

Rådets anbefalinger fra én eller flere af rådets organisationer, indgår i kommunens beslutningsgrundlag.

Revision af Natur og Friluftsliv



- Første plan vedtaget i 2013
- Revideret i 2019

Natur og Friluftsliv - opbygning



Svendborg
Kommune

Indhold

Naturen og det gode liv s. 3

Baggrund

Natur og friluftsliv - alle kan bidrage..... s. 4

Naturområder..... s. 6

Truede og særlige arter s.8

Værdier i naturen s. 10

Det aktive friluftsliv..... s. 12

Bevæg dig for livet s. 14

Naturoplevelser, stilhed og ro s. 15

Sundhed med naturen som scene..... s. 16

Indsatsområder og handlinger

Naturpleje s. 18

**Biodiversitet og
sammenhængende natur..... s. 20**

Skove s. 22

Blå natur s. 24

Bynatur s. 26

Friluftsliv s. 28

Formidling s. 30

Gennemførte handlinger 2014-2018

..... s. 32

workshops

Natur og Friluftsliv Indsatsområderne



Svendborg
Kommune

MÅLSÆTNINGER

- Vi vil sikre levedygtige bestande af kommunens truede, sjældne eller på anden måde særlige arter ved at skabe flere og bedre levesteder for dem.
- Vi vil skabe større sammenhængende naturområder og spredningsveje for dyr og planter, primært inden for Grønt Danmarkskort.
- At borgerne tager aktivt del i naturforbedringer.

HANDLINGER som er sat i gang:

- Vi opbygger en større viden om vores truede og sjældne arter.
- Projekt for markfirben.
- Vi skaber flere og bedre levesteder for dagsommerfugle på kommunale arealer.
- Vi skaber bedre forhold for vores sjældne padder.
- Vi regulerer færdsel på udvalgte steder i Øhavet.
- Vi sikrer adgangsforbud ved havørnereder i yngletiden.
- Vi understøtter frivillige og lodsejeres indsats med at etablere ynglesteder for viber i dyrkede marker.
- Vi understøtte naturfremmende borgerinitiativer.
- Vi producerer videoklip, som inspirerer borgerne til at gøre noget for biodiversiteten i egne haver og på fælles arealer.

NYE HANDLINGER - vi vil:

- Producere informationsmateriale, som beskriver, hvad borgere og lodsejere selv kan gøre for at forbedre levevilkår for kommunens truede arter.
- Understøtte lodsejerne i forbedringen/drift af levende hegn som levesteder og økologiske forbindelser.
- *Sætte fokus på dagsommerfugle og skabe eller forbedre levesteder og spredningskorridorer, primært i bakkelandskabet.
- *Sikre og udbygge levesteder for bestand af strandtudse ved Brændeskov.
- *Tilgodese forårsfereje ved at sikre de vandhuller, hvor arten er registreret.
- Sikre de rigtige vandstandsforhold i rigkær og kildeområder.
- *Kortlægge sårbar kystnær natur i relation til vandstandsstigning i havet.
- Arbejde for at skabe spredningsveje for grønbroget tudse og strandtudse mellem Tåsinge Vejle - Monnet - Stjoul.
- Sikre og udvide arealet med overdrev i bakkelandskabet fra Gudbjerg Skov over Højbjerg, Egebjerg Bakker mod Svanninge Bakker.
- *Skabe nye overdrevsarealer i tilknytning til Rødme Svinehaver.
- Arbejde for at råstofgrave efterbehandles til natur- og rekreative formål efter endt indvinding.

***Prioriterede handlinger i 2019-2022.**

Ny viden - Biodiversitetsanalysen



Svendborg
Kommune

SVENDBORG KOMMUNE

**KORTLÆGNING AF BIODIVERSITET OG
FORSLAG TIL INDSATSER
RAPPORT**



30-01-2023



wsp

SVENDBORG KOMMUNE

**KORTLÆGNING AF BIODIVERSITET OG
FORSLAG TIL INDSATSER
INDSATSER** 18 områder



30-01-2023

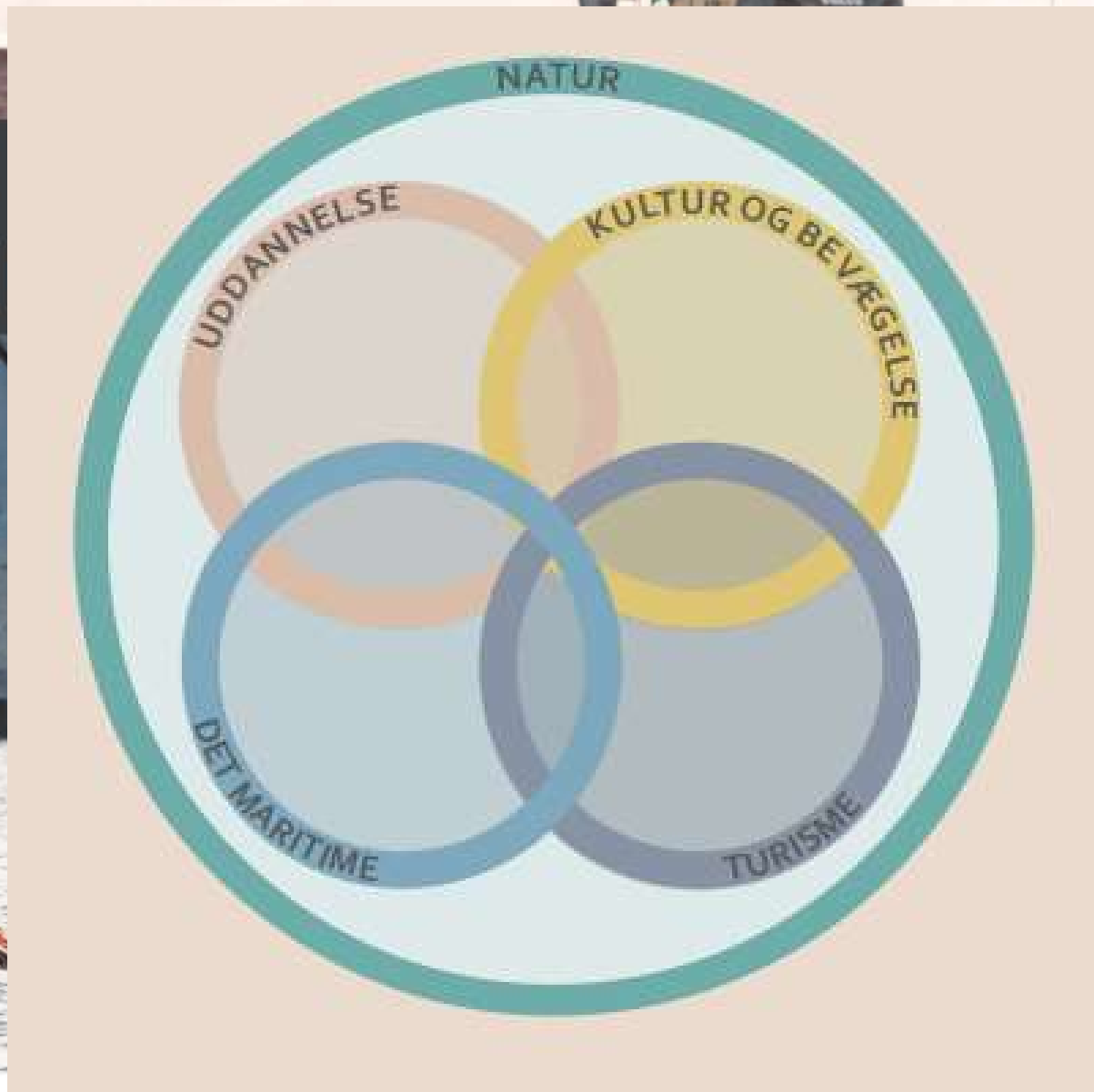


wsp

Ny Udviklingsstrategi



Svendborg
Kommune



Ny Udviklingsstrategi - Natur



Det vil vi:

- Vi vil have mere biodiversitet – pleje eks. natur, give naturen mere plads, skabe mere sammenhængende natur – især kysten.
- Vi vil give alle en let og tryk adgang til naturen.
- Formidlingen af naturområderne styrkes.
- Vi vil tilbyde et bredt udbud af attraktive og bæredygtige friluftsmuligheder.
- Vi vil tilpasse os klimaforandringerne på måder, hvor naturen både drager fordel af vores tilpasninger og i sig selv kan medvirke til CO₂-reduktion og øget biodiversitet.

Ny Udviklingsstrategi - Natur



Signaturprojekter:

1. Udvidelse af og sammenbinding af naturen
 - Stenrev og ålegræs
 - Kysten – pleje strandenge og sikre oversvømmelsestruede værdifulde naturområder + bedre adgang og ophold
 - Udvide naturarealet ved Rødme Svinehaver
2. Udvikling af Landskabsring ved Tankefuld
3. Genåbning af Kobberbækken
4. Udvikling af besøgsområde ved Klintholm Kalkgrave

Revision af Natur og Friluftsliv



Svendborg
Kommune

Teknik- og Miljøudvalget forventes at tage stilling til proces- og tidsplan for revision af 'Natur og Friluftsliv' på mødet i november.

Det Grønne Råds anbefalinger til:

- Revisionens omfang
- Indsatsområder for naturbevarelse og -udvikling
- Implementering af biodiversitetsanalysen (WSP)
- Indsatser for adgang til og benyttelse af naturen
- Proces, herunder inddragelse af interessenter og Det Grønne Råds rolle
- Tidsplan
- Andet